

Contrato No. 2346 (CO1.PCCNTR.8354312) (2346-2025) del año 2025.

Para el presente mes de diciembre se realizaron los siguientes planos:

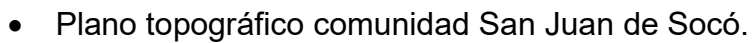
- [illegible]

Contrato No. 2346 (CO1.PCCNTR.8354312) (2346-2025) del año 2025.

- [illegible]

- [illegible]

Contrato No. 2346 (CO1.PCCNTR.8354312) (2346-2025) del año 2025.


















INFORME PLANOS TOPOGRAFICOS

Contrato No. 2346 (CO1.PCCNTR.8354312) (2346-2025) del año 2025.

La carpeta anexa 3.1.2 PLANOS TOPOGRAFICOS MES DICIEMBRE, contiene los planos topográficos en AutoCAD CIVIL3D

Cada carpeta tiene los planos en formato DWG, PDF y JPG., como se muestra a continuación:

 SAN JUAN DE SOCO_page-0001.jpg	Archivo JPG	1.463 KB
 SAN JUAN DE SOCO.dwg	Archivo DWG	2.051 KB
 SAN JUAN DE SOCO.pdf	Adobe Acrobat D...	584 KB
 12_OCTUBRE-perfiles_page-0001.jpg	Archivo JPG	2.514 KB
 12_OCTUBRE-planta_page-0001.jpg	Archivo JPG	1.304 KB
 12_OCTUBRE.dwg	Archivo DWG	1.764 KB
 12_OCTUBRE-planta.pdf	Adobe Acrobat D...	563 KB
 12_OCTUBRE-perfiles.pdf	Adobe Acrobat D...	656 KB
 puerto rico_page-0001.jpg	Archivo JPG	1.547 KB
 puerto rico.dwg	Archivo DWG	1.699 KB
 puerto rico.pdf	Adobe Acrobat D...	414 KB
 Puerto narino_page-0001.jpg	Archivo JPG	1.022 KB
 Puerto narino.pdf	Adobe Acrobat D...	430 KB
 Puerto narino.dwg	Archivo DWG	1.218 KB
 Puerto narino-Model.dwg	Archivo DWG	361 KB

Todos los planos se realizaron en el software AutoCAD CIVIL3D, importando los datos de las carteras de campo realizadas en la actividad de campo, para cada proyecto se realizó la generación de superficie, la planimetría, perfil transversal de los proyectos. Se exporto en formato Acad y en formato PDF

Atte:



Cesar Mauricio Luna Leon

C.C 1094906354

Topógrafo – PDA